26.00 m. t.o.v. N.A.P.

PROFIEL 31A

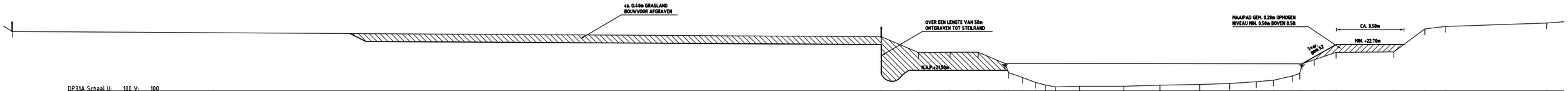

DP31A Schaal U: 100 V: 100

Afstand t.o.v. beginpunt	13.42	15.35	16.99	18.44	19.82	19.83	20.73	21.42	21.92	22.45	23.20	25.98	27.85	29.91	31.46	32.86	33.72	34.28	34.95	35.86	36.98	38.97	41.56	42.63	47.87
Hoogte maaiveld	23.23	22.42	22.44	22.43	21.85	21.85	21.14	20.88	20.74	20.64	20.68	20.68	20.74	20.77	20.82	20.91	20.99	21.21	21.18	22.25	22.42	22.45	23.63	23.76	23.96
onderlinge afstand	3.71	1.92	1.64	1.46	1.38	0.01	0.71	0.68	0.50	0.53	1.25	2.78	1.87	2.06	1.55	1.38	0.88	0.08	0.97	0.63	1.16	2.99	1.60	1.06	5.24

26.00 m. t.o.v. N.A.P.

PROFIEL 31



DP31 Schaal U: 100 V: 100

Afstand t.o.v. beginpunt	0.00	1.63	3.24	4.79	6.43	9.72	13.42	15.35	16.99	18.44	19.82	19.83	20.73	21.42	21.92	22.45	23.20	25.98	27.85	29.91	31.46	32.86	33.72	34.28	34.95	35.86	36.98	38.97	41.56	42.63	47.87
Hoogte maaiveld	23.37	23.42	23.46	23.42	23.33	23.38	23.19	22.42	22.44	22.43	21.85	21.85	21.14	20.88	20.74	20.77	20.82	20.91	20.99	21.21	21.18	22.25	22.42	22.45	23.63	23.76	23.96
onderlinge afstand	0.00	1.63	1.56	1.55	1.65	3.08	3.71	1.92	1.64	1.46	1.38	0.01	0.71	0.68	0.50	0.53	1.25	2.78	1.87	2.06	1.55	1.38	0.88	0.08	0.97	0.63	1.16	2.99	1.60	1.06	5.24

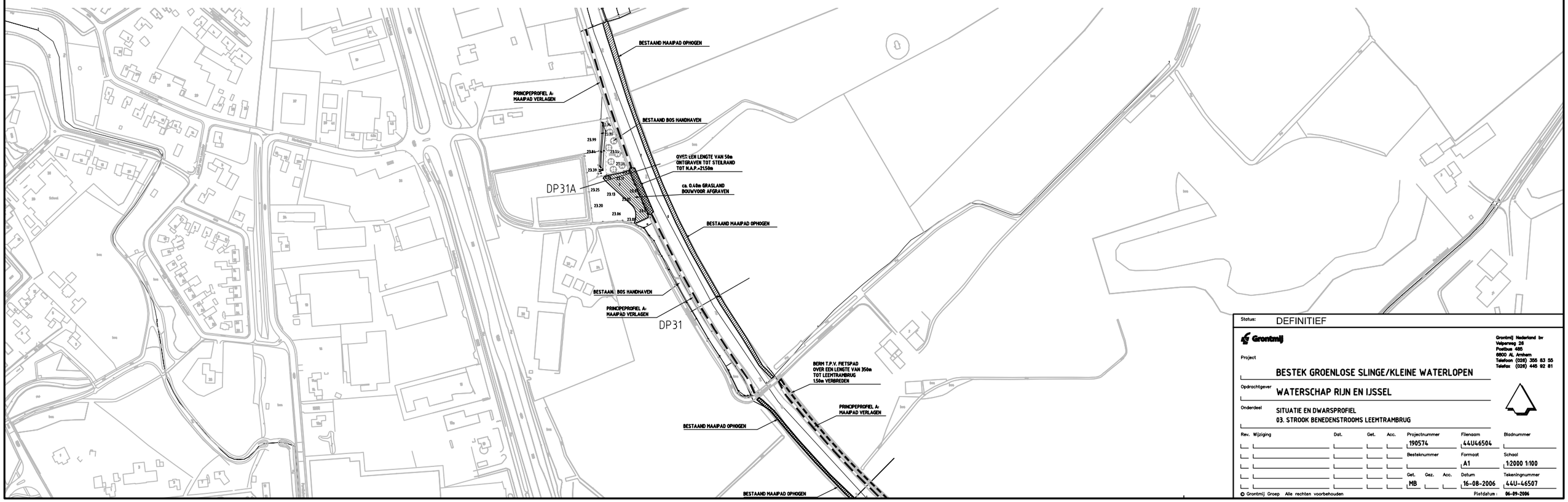

Status: DEFINITIEF

Grontmij

Grontmij Nederland bv
Velperweg 26
Postbus 485
6800 AL Arnhem
Telefoon (026) 356 83 55
Telefax (026) 445 92 81

Project: BESTEK GROENLOSE SLINGE/KLEINE WATERLOPEN

Opdrachtgever: WATERSCHAP RIJN EN IJSSEL

Onderdeel: SITUATIE EN DWARSPROFIEL
03. STROOK BENEDENSTROOMS LEEMTRAMBRUG

Rev.	Wijziging	Dat.	Get.	Acc.	Projectnummer	Filenaam	Bladnummer
					190574	44U46504	
					Besteknummer	Formaat	Schaal
						A1	1:2000 1:100
					Get. Gez. Acc.	Datum	Tekeningnummer
					MB	16-08-2006	44U-46507

© Grontmij Groep Alle rechten voorbehouden

Plotdatum : 06-09-2006